




### Legende

-  Feuerwehraufstellflächen
-  Fahrgasse Rand
-  Fahrgasse

M 1: 1000  
TVA/ GIS Mrochen, Stand 15.03.2012

