




- ### Legende
-  Feuerwehraufstellflächen
  -  Fahrgasse Rand
  -  Fahrgasse

M 1: 500  
TVA/ GIS Mrochen, Stand 26.10.2010

**KONSTANZ**  
Die Stadt zum See

